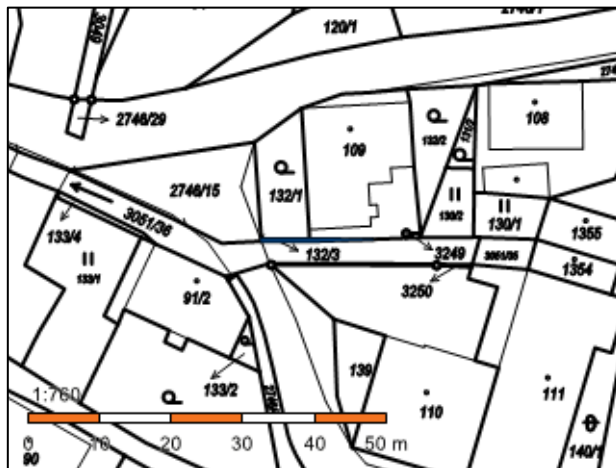


# Informace o pozemku



Parcelní číslo:	132/3
Obec:	Krásná Lípa [562611]
Katastrální území:	Krásná Lípa [673617]
Číslo LV:	1423
Výměra [m2]:	4
Typ parcely:	Parcela katastru nemovitostí
Mapový list:	DKM
Určení výměry:	Ze souřadnic v S-JTSK
Druh pozemku:	zahrada

## Vlastníci, jiní oprávnění

Vlastnické právo	Podíl
Česká republika,	
Právo hospodařit s majetkem státu	Podíl
Povodí Ohře, státní podnik, Bezručova 4219, 43003 Chomutov	

## Způsob ochrany nemovitosti

Název
zemědělský půdní fond
rozsáhlé chráněné území

## Seznam BPEJ

BPEJ	Výměra
85011	4

## Omezení vlastnického práva

Nejsou evidována žádná omezení.

## Jiné zápisy

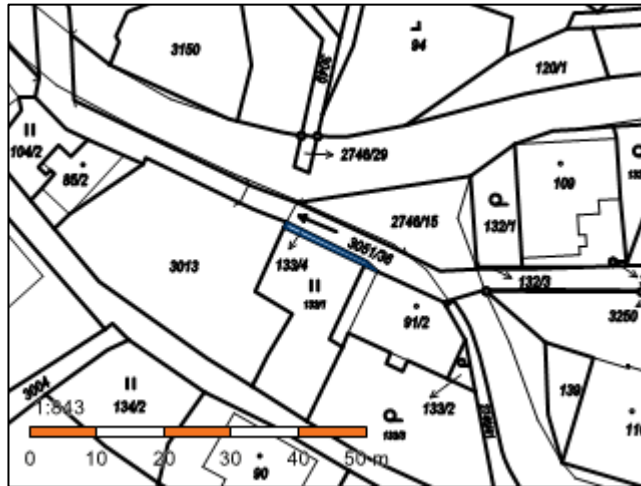
Nejsou evidovány žádné jiné zápisy.

Řízení, v rámci kterých byl k nemovitosti zapsán cenový údaj

Nemovitost je v územním obvodu, kde státní správu katastru nemovitostí ČR vykonává Katastrální úřad pro Ústecký kraj, Katastrální pracoviště Rumburk

Zobrazené údaje mají informativní charakter. Platnost k 02.09.2020 17:00:02.

# Informace o pozemku



Parcelní číslo:	133/4
Obec:	Krásná Lípa [562611]
Katastrální území:	Krásná Lípa [673617]
Číslo LV:	1423
Výměra [m2]:	11
Typ parcely:	Parcela katastru nemovitostí
Mapový list:	DKM
Určení výměry:	Ze souřadnic v S-JTSK
Druh pozemku:	trvalý travní porost

## Vlastníci, jiní oprávnění

Vlastnické právo	Podíl
Česká republika,	
Právo hospodařit s majetkem státu	Podíl
Povodí Ohře, státní podnik, Bezručova 4219, 43003 Chomutov	

## Způsob ochrany nemovitosti

Název
zemědělský půdní fond

## Seznam BPEJ

BPEJ	Výměra
85011	11

## Omezení vlastnického práva

Nejsou evidována žádná omezení.

## Jiné zápisy

Nejsou evidovány žádné jiné zápisy.

Řízení, v rámci kterých byl k nemovitosti zapsán cenový údaj

Nemovitost je v územním obvodu, kde státní správu katastru nemovitostí ČR vykonává Katastrální úřad pro Ústecký kraj, Katastrální pracoviště Rumburk  
Zobrazené údaje mají informativní charakter. Platnost k 02.09.2020 17:00:02.

# Informace o pozemku



Parcelní číslo:	140/4
Obec:	Krásná Lípa [562611]
Katastrální území:	Krásná Lípa [673617]
Číslo LV:	1423
Výměra [m2]:	17
Typ parcely:	Parcela katastru nemovitostí
Mapový list:	DKM
Určení výměry:	Graficky nebo v digitalizované mapě
Způsob využití:	neplodná půda
Druh pozemku:	ostatní plocha

## Vlastníci, jiní oprávnění

Vlastnické právo	Podíl
Česká republika,	
Právo hospodařit s majetkem státu	Podíl
Povodí Ohře, státní podnik, Bezručova 4219, 43003 Chomutov	

## Způsob ochrany nemovitosti

Název
rozsáhlé chráněné území

## Seznam BPEJ

Parcela nemá evidované BPEJ.

## Omezení vlastnického práva

Nejsou evidována žádná omezení.

## Jiné zápisy

Nejsou evidovány žádné jiné zápisy.

Řízení, v rámci kterých byl k nemovitosti zapsán cenový údaj

Nemovitost je v územním obvodu, kde státní správu katastru nemovitostí ČR vykonává Katastrální úřad pro Ústecký kraj, Katastrální pracoviště Rumburk  
Zobrazené údaje mají informativní charakter. Platnost k 02.09.2020 19:00:00.

# Informace o pozemku



Parcelní číslo:	146/3
Obec:	Krásná Lípa [562611]
Katastrální území:	Krásná Lípa [673617]
Číslo LV:	1423
Výměra [m2]:	18
Typ parcely:	Parcela katastru nemovitostí
Mapový list:	DKM
Určení výměry:	Ze souřadnic v S-JTSK
Druh pozemku:	zahrada

## Vlastníci, jiní oprávnění

Vlastnické právo	Podíl
Česká republika,	
Právo hospodařit s majetkem státu	Podíl
Povodí Ohře, státní podnik, Bezručova 4219, 43003 Chomutov	

## Způsob ochrany nemovitosti

Název
zemědělský půdní fond
rozsáhlé chráněné území

## Seznam BPEJ

BPEJ	Výměra
85011	18

## Omezení vlastnického práva

Nejsou evidována žádná omezení.

## Jiné zápisy

Nejsou evidovány žádné jiné zápisy.

Řízení, v rámci kterých byl k nemovitosti zapsán cenový údaj

Nemovitost je v územním obvodu, kde státní správu katastru nemovitostí ČR vykonává Katastrální úřad pro Ústecký kraj, Katastrální pracoviště Rumburk  
Zobrazené údaje mají informativní charakter. Platnost k 02.09.2020 19:00:00.

# Informace o pozemku



Parcelní číslo:	151/4
Obec:	Krásná Lípa [562611]
Katastrální území:	Krásná Lípa [673617]
Číslo LV:	1423
Výměra [m2]:	5
Typ parcely:	Parcela katastru nemovitostí
Mapový list:	DKM
Určení výměry:	Graficky nebo v digitalizované mapě
Druh pozemku:	zahrada

## Vlastníci, jiní oprávnění

Vlastnické právo	Podíl
Česká republika,	
Právo hospodařit s majetkem státu	Podíl
Povodí Ohře, státní podnik, Bezručova 4219, 43003 Chomutov	

## Způsob ochrany nemovitosti

Název
zemědělský půdní fond

## Seznam BPEJ

BPEJ	Výměra
85011	5

## Omezení vlastnického práva

Nejsou evidována žádná omezení.

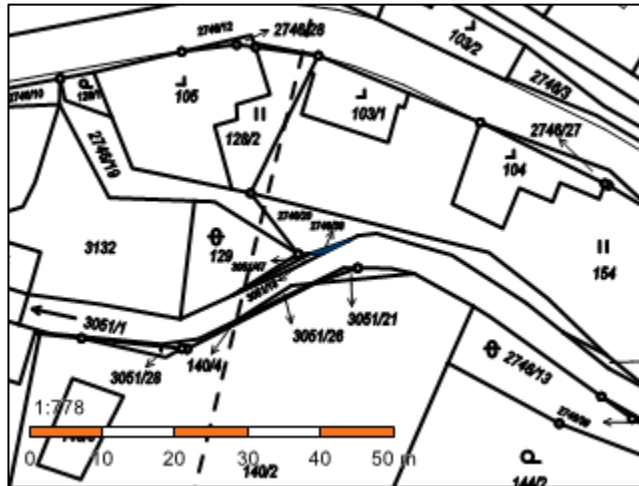
## Jiné zápisy

Nejsou evidovány žádné jiné zápisy.

Řízení, v rámci kterých byl k nemovitosti zapsán cenový údaj

Nemovitost je v územním obvodu, kde státní správu katastru nemovitostí ČR vykonává Katastrální úřad pro Ústecký kraj, Katastrální pracoviště Rumburk  
Zobrazené údaje mají informativní charakter. Platnost k 02.09.2020 19:00:00.

# Informace o pozemku



Parcelní číslo:	2746/38
Obec:	Krásná Lípa [562611]
Katastrální území:	Krásná Lípa [673617]
Číslo LV:	1423
Výměra [m2]:	2
Typ parcely:	Parcela katastru nemovitostí
Mapový list:	DKM
Určení výměry:	Graficky nebo v digitalizované mapě
Způsob využití:	ostatní komunikace
Druh pozemku:	ostatní plocha

## Vlastníci, jiní oprávnění

Vlastnické právo	Podíl
Česká republika,	
Právo hospodařit s majetkem státu	Podíl
Povodí Ohře, státní podnik, Bezručova 4219, 43003 Chomutov	

## Způsob ochrany nemovitosti

Nejsou evidovány žádné způsoby ochrany.

## Seznam BPEJ

Parcela nemá evidované BPEJ.

## Omezení vlastnického práva

Nejsou evidována žádná omezení.

## Jiné zápisy

Nejsou evidovány žádné jiné zápisy.

Řízení, v rámci kterých byl k nemovitosti zapsán cenový údaj

Nemovitost je v územním obvodu, kde státní správu katastru nemovitostí ČR vykonává Katastrální úřad pro Ústecký kraj, Katastrální pracoviště Rumburk  
Zobrazené údaje mají informativní charakter. Platnost k 02.09.2020 19:00:00.

# Informace o pozemku



Parcelní číslo:	2746/39
Obec:	Krásná Lípa [562611]
Katastrální území:	Krásná Lípa [673617]
Číslo LV:	1423
Výměra [m2]:	4
Typ parcely:	Parcela katastru nemovitostí
Mapový list:	DKM
Určení výměry:	Ze souřadnic v S-JTSK
Způsob využití:	neplodná půda
Druh pozemku:	ostatní plocha

## Vlastníci, jiní oprávnění

Vlastnické právo	Podíl
Česká republika,	
Právo hospodařit s majetkem státu	Podíl
Povodí Ohře, státní podnik, Bezručova 4219, 43003 Chomutov	

## Způsob ochrany nemovitosti

Název
rozsáhlé chráněné území

## Seznam BPEJ

Parcela nemá evidované BPEJ.

## Omezení vlastnického práva

Nejsou evidována žádná omezení.

## Jiné zápisy

Nejsou evidovány žádné jiné zápisy.

Řízení, v rámci kterých byl k nemovitosti zapsán cenový údaj

Nemovitost je v územním obvodu, kde státní správu katastru nemovitostí ČR vykonává Katastrální úřad pro Ústecký kraj, Katastrální pracoviště Rumburk  
Zobrazené údaje mají informativní charakter. Platnost k 02.09.2020 19:00:00.



# Informace o pozemku



Parcelní číslo:	3051/1
Obec:	Krásná Lípa [562611]
Katastrální území:	Krásná Lípa [673617]
Číslo LV:	1423
Výměra [m2]:	601
Typ parcely:	Parcela katastru nemovitostí
Mapový list:	DKM
Určení výměry:	Graficky nebo v digitalizované mapě
Způsob využití:	koryto vodního toku přirozené nebo upravené
Druh pozemku:	vodní plocha

## Vlastníci, jiní oprávnění

Vlastnické právo	Podíl
Česká republika,	
Právo hospodařit s majetkem státu	Podíl
Povodí Ohře, státní podnik, Bezručova 4219, 43003 Chomutov	

## Způsob ochrany nemovitosti

Název

rozsáhlé chráněné území

## Seznam BPEJ

Parcela nemá evidované BPEJ.

## Omezení vlastnického práva

Nejsou evidována žádná omezení.

## Jiné zápisy

Typ

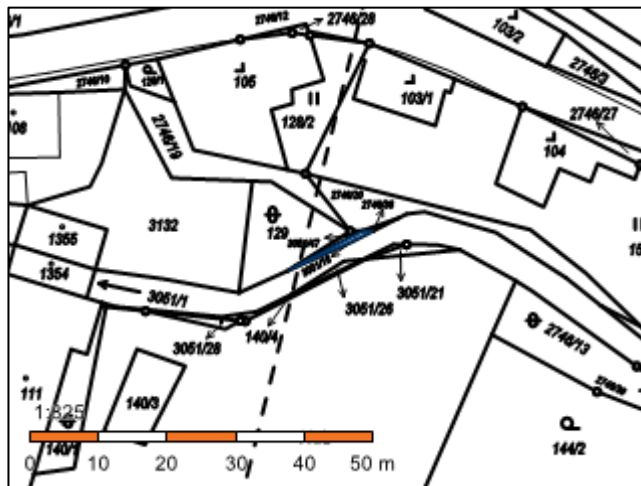
Změna výměr obnovou operátu

Řízení, v rámci kterých byl k nemovitosti zapsán cenový údaj

Nemovitost je v územním obvodu, kde státní správu katastru nemovitostí ČR vykonává Katastrální úřad pro Ústecký kraj, Katastrální pracoviště Rumburk  
Zobrazené údaje mají informativní charakter. Platnost k 02.09.2020 19:00:00.



# Informace o pozemku



Parcelní číslo:	3051/18
Obec:	Krásná Lípa [562611]
Katastrální území:	Krásná Lípa [673617]
Číslo LV:	1423
Výměra [m2]:	6
Typ parcely:	Parcela katastru nemovitostí
Mapový list:	DKM
Určení výměry:	Graficky nebo v digitalizované mapě
Způsob využití:	jiná plocha
Druh pozemku:	ostatní plocha

## Vlastníci, jiní oprávnění

Vlastnické právo	Podíl
Česká republika,	
Právo hospodařit s majetkem státu	Podíl
Povodí Ohře, státní podnik, Bezručova 4219, 43003 Chomutov	

## Způsob ochrany nemovitosti

Název

rozsáhlé chráněné území

## Seznam BPEJ

Parcela nemá evidované BPEJ.

## Omezení vlastnického práva

Nejsou evidována žádná omezení.

## Jiné zápisy

Nejsou evidovány žádné jiné zápisy.

Řízení, v rámci kterých byl k nemovitosti zapsán cenový údaj

Nemovitost je v územním obvodu, kde státní správu katastru nemovitostí ČR vykonává Katastrální úřad pro Ústecký kraj, Katastrální pracoviště Rumburk  
Zobrazené údaje mají informativní charakter. Platnost k 02.09.2020 19:00:00.

## Informace o pozemku



Parcelní číslo:	3051/24
Obec:	Krásná Lípa [562611]
Katastrální území:	Krásná Lípa [673617]
Číslo LV:	1423
Výměra [m2]:	14
Typ parcely:	Parcela katastru nemovitostí
Mapový list:	DKM
Určení výměry:	Ze souřadnic v S-JTSK
Způsob využití:	koryto vodního toku přirozené nebo upravené
Druh pozemku:	vodní plocha

## Vlastníci, jiní oprávnění

Vlastnické právo	Podíl
Česká republika,	
Právo hospodařit s majetkem státu	Podíl
Povodí Ohře, státní podnik, Bezručova 4219, 43003 Chomutov	

## Způsob ochrany nemovitosti

Název	rozsáhlé chráněné území
-------	-------------------------

## Seznam BPEJ

Parcela nemá evidované BPEJ.

## Omezení vlastnického práva

Nejsou evidována žádná omezení.

## Jiné zápisy

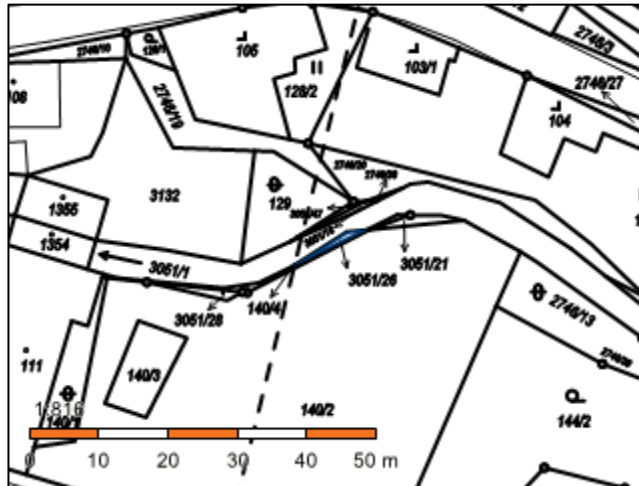
Nejsou evidovány žádné jiné zápisy.

Řízení, v rámci kterých byl k nemovitosti zapsán cenový údaj

Nemovitost je v územním obvodu, kde státní správu katastru nemovitostí ČR vykonává Katastrální úřad pro Ústecký kraj, Katastrální pracoviště Rumburk

Zobrazené údaje mají informativní charakter. Platnost k 02.09.2020 19:00:00.

# Informace o pozemku



Parcelní číslo:	3051/26
Obec:	Krásná Lípa [562611]
Katastrální území:	Krásná Lípa [673617]
Číslo LV:	1423
Výměra [m2]:	6
Typ parcely:	Parcela katastru nemovitostí
Mapový list:	DKM
Určení výměry:	Graficky nebo v digitalizované mapě
Způsob využití:	koryto vodního toku přirozené nebo upravené
Druh pozemku:	vodní plocha

## Vlastníci, jiní oprávnění

Vlastnické právo	Podíl
Česká republika,	
Právo hospodařit s majetkem státu	Podíl
Povodí Ohře, státní podnik, Bezručova 4219, 43003 Chomutov	

## Způsob ochrany nemovitosti

Název

rozsáhlé chráněné území

## Seznam BPEJ

Parcela nemá evidované BPEJ.

## Omezení vlastnického práva

Nejsou evidována žádná omezení.

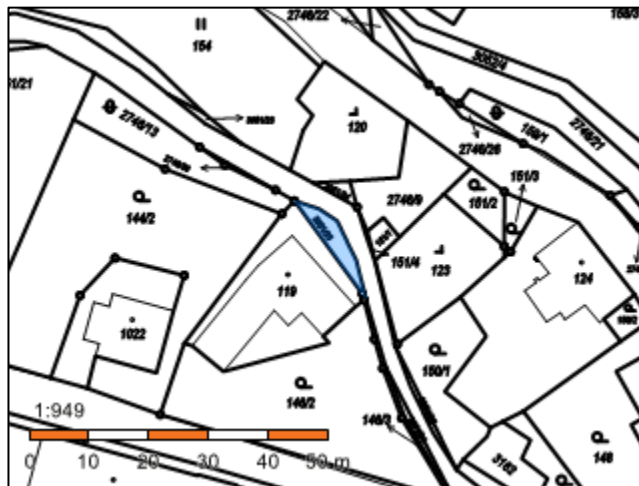
## Jiné zápisy

Nejsou evidovány žádné jiné zápisy.

Řízení, v rámci kterých byl k nemovitosti zapsán cenový údaj

Nemovitost je v územním obvodu, kde státní správu katastru nemovitostí ČR vykonává Katastrální úřad pro Ústecký kraj, Katastrální pracoviště Rumburk  
Zobrazené údaje mají informativní charakter. Platnost k 02.09.2020 19:00:00.

# Informace o pozemku



Parcelní číslo:	3051/33
Obec:	Krásná Lípa [562611]
Katastrální území:	Krásná Lípa [673617]
Číslo LV:	1423
Výměra [m2]:	45
Typ parcely:	Parcela katastru nemovitostí
Mapový list:	DKM
Určení výměry:	Ze souřadnic v S-JTSK
Způsob využití:	jiná plocha
Druh pozemku:	ostatní plocha

## Vlastníci, jiní oprávnění

Vlastnické právo	Podíl
Česká republika,	
Právo hospodařit s majetkem státu	Podíl
Povodí Ohře, státní podnik, Bezručova 4219, 43003 Chomutov	

## Způsob ochrany nemovitosti

Název

rozsáhlé chráněné území

## Seznam BPEJ

Parcela nemá evidované BPEJ.

## Omezení vlastnického práva

Nejsou evidována žádná omezení.

## Jiné zápisy

Typ

Změna výměr obnovou operátu

Řízení, v rámci kterých byl k nemovitosti zapsán cenový údaj

Nemovitost je v územním obvodu, kde státní správu katastru nemovitostí ČR vykonává Katastrální úřad pro Ústecký kraj, Katastrální pracoviště Rumburk  
Zobrazené údaje mají informativní charakter. Platnost k 02.09.2020 19:00:00

# Informace o pozemku



Parcelní číslo:	3051/36
Obec:	Krásná Lípa [562611]
Katastrální území:	Krásná Lípa [673617]
Číslo LV:	1423
Výměra [m2]:	485
Typ parcely:	Parcela katastru nemovitostí
Mapový list:	DKM
Určení výměry:	Ze souřadnic v S-JTSK
Způsob využití:	koryto vodního toku přirozené nebo upravené
Druh pozemku:	vodní plocha

## Vlastníci, jiní oprávnění

Vlastnické právo	Podíl
Česká republika,	
Právo hospodařit s majetkem státu	Podíl
Povodí Ohře, státní podnik, Bezručova 4219, 43003 Chomutov	

## Způsob ochrany nemovitosti

Název

rozsáhlé chráněné území

## Seznam BPEJ

Parcela nemá evidované BPEJ.

## Omezení vlastnického práva

Nejsou evidována žádná omezení.

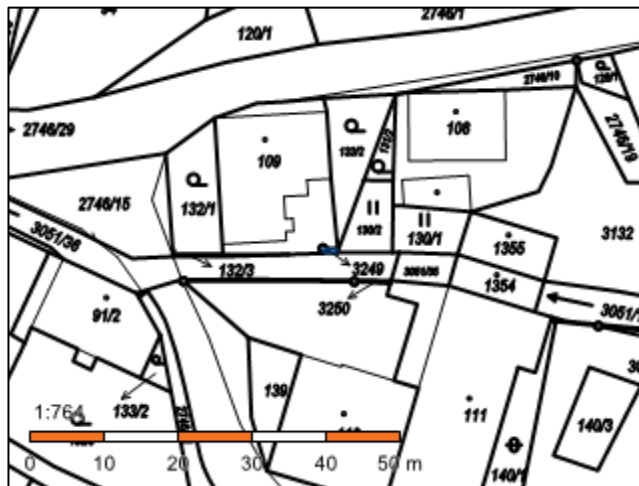
## Jiné zápisy

Nejsou evidovány žádné jiné zápisy.

Řízení, v rámci kterých byl k nemovitosti zapsán cenový údaj

Nemovitost je v územním obvodu, kde státní správu katastru nemovitostí ČR vykonává Katastrální úřad pro Ústecký kraj, Katastrální pracoviště Rumburk  
Zobrazené údaje mají informativní charakter. Platnost k 02.09.2020 19:00:00.

# Informace o pozemku



Parcelní číslo:	3249
Obec:	Krásná Lípa [562611]
Katastrální území:	Krásná Lípa [673617]
Číslo LV:	1423
Výměra [m2]:	1
Typ parcely:	Parcela katastru nemovitostí
Mapový list:	DKM
Určení výměry:	Ze souřadnic v S-JTSK
Způsob využití:	jiná plocha
Druh pozemku:	ostatní plocha

## Vlastníci, jiní oprávnění

Vlastnické právo	Podíl
Česká republika,	
Právo hospodařit s majetkem státu	Podíl
Povodí Ohře, státní podnik, Bezručova 4219, 43003 Chomutov	

## Způsob ochrany nemovitosti

Název
rozsáhlé chráněné území

## Seznam BPEJ

Parcela nemá evidované BPEJ.

## Omezení vlastnického práva

Nejsou evidována žádná omezení.

## Jiné zápisy

Nejsou evidovány žádné jiné zápisy.

Řízení, v rámci kterých byl k nemovitosti zapsán cenový údaj

Nemovitost je v územním obvodu, kde státní správu katastru nemovitostí ČR vykonává Katastrální úřad pro Ústecký kraj, Katastrální pracoviště Rumburk  
Zobrazené údaje mají informativní charakter. Platnost k 02.09.2020 19:00:00.

# Informace o pozemku



Parcelní číslo:	3250
Obec:	Krásná Lípa [562611]
Katastrální území:	Krásná Lípa [673617]
Číslo LV:	1423
Výměra [m2]:	6
Typ parcely:	Parcela katastru nemovitostí
Mapový list:	DKM
Určení výměry:	Ze souřadnic v S-JTSK
Způsob využití:	jiná plocha
Druh pozemku:	ostatní plocha

## Vlastníci, jiní oprávnění

Vlastnické právo	Podíl
Česká republika,	
Právo hospodařit s majetkem státu	Podíl
Povodí Ohře, státní podnik, Bezručova 4219, 43003 Chomutov	

## Způsob ochrany nemovitosti

Název

rozsáhlé chráněné území

## Seznam BPEJ

Parcela nemá evidované BPEJ.

## Omezení vlastnického práva

Nejsou evidována žádná omezení.

## Jiné zápisy

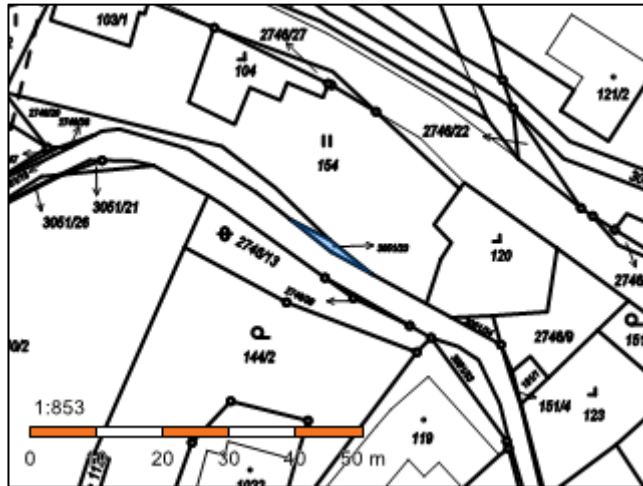
Nejsou evidovány žádné jiné zápisy.

Řízení, v rámci kterých byl k nemovitosti zapsán cenový údaj

Nemovitost je v územním obvodu, kde státní správu katastru nemovitostí ČR vykonává Katastrální úřad pro Ústecký kraj, Katastrální pracoviště Rumburk  
Zobrazené údaje mají informativní charakter. Platnost k 02.09.2020 19:00:00.



# Informace o pozemku



Parcelní číslo:	3051/23
Obec:	Krásná Lípa [562611]
Katastrální území:	Krásná Lípa [673617]
Číslo LV:	1081
Výměra [m2]:	10
Typ parcely:	Parcela katastru nemovitostí
Mapový list:	DKM
Určení výměry:	Graficky nebo v digitalizované mapě
Způsob využití:	jiná plocha
Druh pozemku:	ostatní plocha

## Vlastníci, jiní oprávnění

Vlastnické právo	Podíl
Město Krásná Lípa, Masarykova 246/6, 40746 Krásná Lípa	

## Způsob ochrany nemovitosti

Název
rozsáhlé chráněné území

## Seznam BPEJ

Parcela nemá evidované BPEJ.

## Omezení vlastnického práva

Nejsou evidována žádná omezení.

## Jiné zápisy

Typ
Změna výměr obnovou operátu

Řízení, v rámci kterých byl k nemovitosti zapsán cenový údaj

Nemovitost je v územním obvodu, kde státní správu katastru nemovitostí ČR vykonává Katastrální úřad pro Ústecký kraj, Katastrální pracoviště Rumburk  
Zobrazené údaje mají informativní charakter. Platnost k 02.09.2020 19:00:00.

# Informace o pozemku



Parcelní číslo:	150/1
Obec:	Krásná Lípa [562611]
Katastrální území:	Krásná Lípa [673617]
Číslo LV:	206
Výměra [m2]:	210
Typ parcely:	Parcela katastru nemovitostí
Mapový list:	DKM
Určení výměry:	Ze souřadnic v S-JTSK
Druh pozemku:	zahrada

## Vlastníci, jiní oprávnění

Vlastnické právo	Podíl
Šlengr Jakub Bc., Karoliny Světlé 224/14, Rumburk 1, 40801 Rumburk	

## Způsob ochrany nemovitosti

Název
zemědělský půdní fond
rozsáhlé chráněné území

## Seznam BPEJ

BPEJ	Výměra
85011	210

## Omezení vlastnického práva

Nejsou evidována žádná omezení.

## Jiné zápisy

Nejsou evidovány žádné jiné zápisy.

Řízení, v rámci kterých byl k nemovitosti zapsán cenový údaj

Nemovitost je v územním obvodu, kde státní správu katastru nemovitostí ČR vykonává Katastrální úřad pro Ústecký kraj, Katastrální pracoviště Rumburk  
Zobrazené údaje mají informativní charakter. Platnost k 02.09.2020 19:00:00.

# Informace o pozemku



Parcelní číslo:	3051/25
Obec:	Krásná Lípa [562611]
Katastrální území:	Krásná Lípa [673617]
Číslo LV:	206
Výměra [m2]:	12
Typ parcely:	Parcela katastru nemovitostí
Mapový list:	DKM
Určení výměry:	Ze souřadnic v S-JTSK
Způsob využití:	jiná plocha
Druh pozemku:	ostatní plocha

## Vlastníci, jiní oprávnění

Vlastnické právo	Podíl
Šlengr Jakub Bc., Karoliny Světlé 224/14, Rumburk 1, 40801 Rumburk	

## Způsob ochrany nemovitosti

Název
rozsáhlé chráněné území

## Seznam BPEJ

Parcela nemá evidované BPEJ.

## Omezení vlastnického práva

Nejsou evidována žádná omezení.

## Jiné zápisy

Nejsou evidovány žádné jiné zápisy.

Řízení, v rámci kterých byl k nemovitosti zapsán cenový údaj

Nemovitost je v územním obvodu, kde státní správu katastru nemovitostí ČR vykonává Katastrální úřad pro Ústecký kraj, Katastrální pracoviště Rumburk  
Zobrazené údaje mají informativní charakter. Platnost k 02.09.2020 19:00:00.

# Informace o pozemku



Parcelní číslo:	2746/8
Obec:	Krásná Lípa [562611]
Katastrální území:	Krásná Lípa [673617]
Číslo LV:	859
Výměra [m2]:	573
Typ parcely:	Parcela katastru nemovitostí
Mapový list:	DKM
Určení výměry:	Graficky nebo v digitalizované mapě
Způsob využití:	jiná plocha
Druh pozemku:	ostatní plocha

## Vlastníci, jiní oprávnění

Vlastnické právo	Podíl
Ústecký kraj, Velká Hradební 3118/48, Ústí nad Labem-centrum, 40001 Ústí nad Labem	
Hospodaření se svěřeným majetkem kraje	Podíl
Správa a údržba silnic Ústeckého kraje, příspěvková organizace, Ruská 260/13, Pozorka, 41703 Dubí	

## Způsob ochrany nemovitosti

Název

rozsáhlé chráněné území

## Seznam BPEJ

Parcela nemá evidované BPEJ.

## Omezení vlastnického práva

Nejsou evidována žádná omezení.

## Jiné zápisy

Nejsou evidovány žádné jiné zápisy.

Řízení, v rámci kterých byl k nemovitosti zapsán cenový údaj

Nemovitost je v územním obvodu, kde státní správu katastru nemovitostí ČR vykonává Katastrální úřad pro Ústecký kraj, Katastrální pracoviště Rumburk  
Zobrazené údaje mají informativní charakter. Platnost k 02.09.2020 19:00:00.